

Wander Opening 2023: Mit dem Jagdaufseher vom Heidstein unterwegs

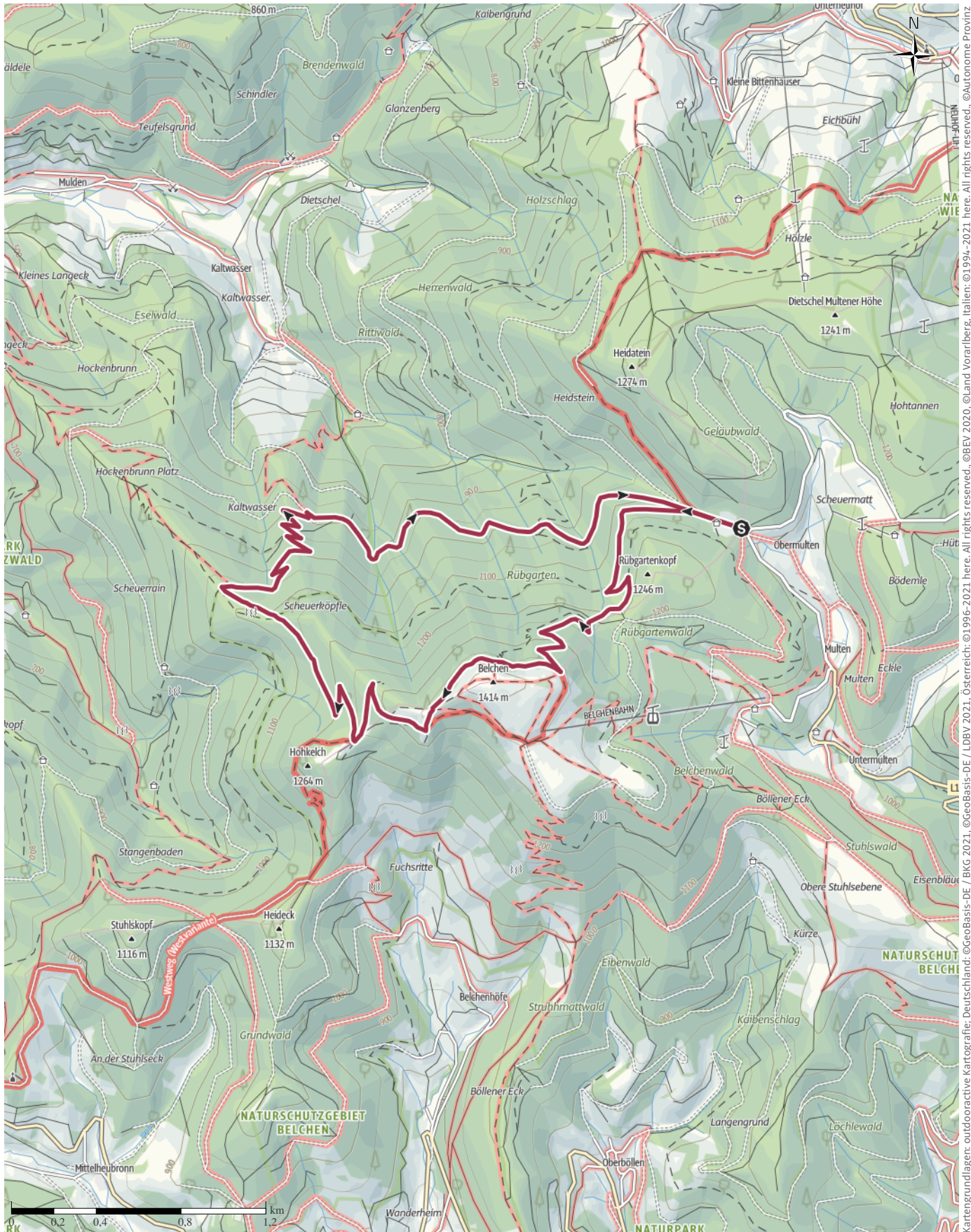
↔ 9 km

🕒 3:15 h

⬆️ 500 m

⬆️ 500 m

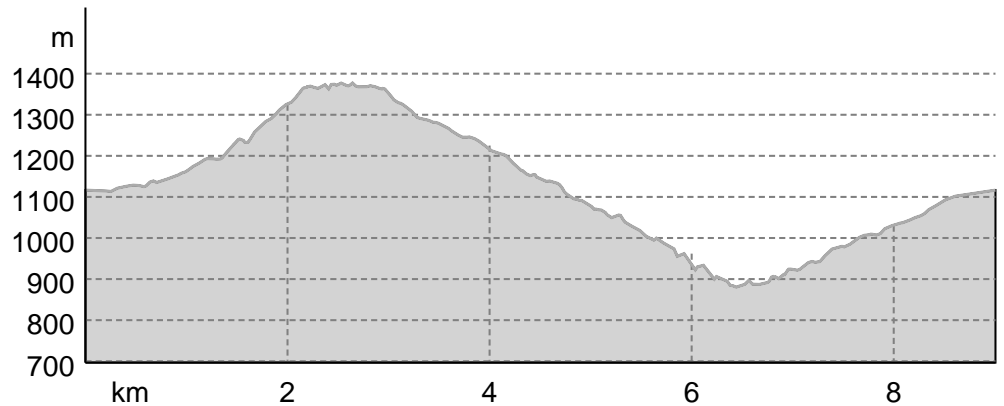
Schwierigkeit -



Bozen – Südtirol – Abteilung Natur, Landschaft und Raumentwicklung, © Cartago S.R.L. Kartengrundlagen: outdooractive Kartografie; © OpenStreetMap (www.openstreetmap.org) Kartengrundlagen: outdooractive Kartografie; Deutschland: ©GeoBasis-DE / BKG 2021, ©GeoBasis-DE / LDBV 2021, Österreich: ©1996-2021 here, All rights reserved. ©BBV 2020, ©Land Vorarlberg, Italien: ©1994-2021 here, All rights reserved. ©Autonome Provinz

Wander Opening 2023: Mit dem Jagdaufseher vom ...

Höhenprofil

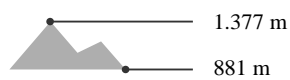


Tourdaten

Wanderung

Strecke	↔	9 km
Dauer	🕒	3:15 h
Aufstieg	⬆️	500 m
Abstieg	⬇️	500 m

Höhenlage



Matthias Kupferschmidt

Aktualisierung: 13.03.2023



Quelle
Schwarzwaldregion Belchen
Neustadtstraße 1
79677 Schönau im Schwarzwald
Telefon +49 (0)7673 / 91 81 30
Fax +49 (0)7673 / 91 81 329
info@schwarzwaldregion-belchen.de
<http://www.schwarzwaldregion-belchen.de/>

Tour zum Mitnehmen für iPhone und Android



QR-Code scannen und diese Tour offline speichern, mit Freunden teilen und mehr.

Webseite

<https://out.ac/3vF3pg>